

CLUBBLAD OKTOBER 2021, NR 47-10


OLAT
Wandelsportvereniging

NIEUWS



In dit nummer o.a.

- **Vooruitblik ws-tocht Berghem**
- **Verslagen Vrijwilligersdag**
- **Informatie Nacht van OLAT**
- **Informatie Trainingsweekend**



M.V.D. HEIJDEN
AUTOCENTRUM ZIJTAART

WWW.MVDHEIJDENZIJTAART.NL

PASTOOR CLERCXSTRAAT 34
5465 RH ZIJTAART, 0413-363374
INFO@MVDHEIJDENZIJTAART.NL

*Het autobusbedrijf waar U
het beste mee UIT bent !*



Sint-Oedenrode Tel. 0413-472545

LANDSCHAP
reisboekwinkel

LANDKAARTEN REISGIDSEN ATLASSEN GLOBES
WANDELKAARTEN TAALGIDSEN FIETSKAARTEN
FOTOBOEKEN LANDENINFORMATIE REISVERHALEN

www.landschapreisboekwinkel.nl

info@landschapreisboekwinkel.nl

06-42428571

ook te volgen op Facebook

Ontdek natuur
'dichtbij huis

Bescherm de
prachtige
natuur bij u
om de hoek
U krijgt er
veel voor terug!



GRATI
welkomst
pakket



**Uw jaarkaart i
geld waard!**


Profiteer van de vele kortzid
(meer dan 100 euro voordeel!)



Brabants Landschap

natuur dichtbij huis

www.brabantslandschap.nl/word-beschermer



Al meer dan 40 jaar het adres voor
bruiloften, recepties, bedrijfsfeesten,
vergaderingen en kinderfeesten.

☎ 0499 472 870 • www.devresselsehut.nl





IN DIT NUMMER



**Vooruitblik
ws Berghem
blz. 6-8**



**Vrijwilligersdag
verslagen
blz. 10-15**



**Nacht van OLAT
info
blz. 23**



**Trainingsweekend
info
blz. 23**



COLOFON

Redactie OLATNieuws

Mariet Ahlers
Lineke den Boer (*eindredactie, vormgeving*)
Lies Wesseling
Gerda Woestenberg (*coördinatie*)
Frans van den Boom, Noud Wijn (*fotografie*)
Otto Ahlers (*archivering, techniek*)
Joop Wesseling (*bestuursafgevaardigde*)

Inleveren kopij volgend nummer t/m 17 oktober 2021

olatnieuws@olat.nl

Website-redactie

Petra Rommers (*coördinatie*)
Ankie van Boxtel, Mariet Ahlers
Otto Ahlers (*websitebeheerder*)
websiteredactie@olat.nl

Ledenadministratie & abonnementen

Jet Dreesen
Groot Paradijs 29, 5611 KA Eindhoven
040-2903060 of leden@olat.nl

Druk

Drukkerij SNEP BV, Eindhoven

ISSN 1570-4831



VOORWOORD

Graag wil ik me voorstellen aan onze leden en medewandelaars.

Mijn naam is Marian van Son-van den Oetelaar, geboren en getogen in het mooie Liempde. Ik ben moeder van 3 dochters en oma van 2 kleindochters. Mijn man Maarten en ik hadden samen een bedrijf. Helaas is in 2016 Maarten overleden na een ziekbed van enkele jaren.

Ik had hierna tijd 'over' en ben samen met mijn achterbuurvrouw Hanneke gaan wandelen. Wandelen voelt goed voor de rouwverwerking. In 2016 zijn we lid geworden van OLAT en al gauw hadden we aansluiting bij de Wandelgroep Oirschot. Ik voel me heel erg thuis in deze groep. De groep bestaat uit diverse pluimage en er is respect voor iedereen.

Harrie Paulissen polste mij al vrij snel om deel te nemen aan de commissie. Ik had hiervoor al verschillende vrijwilligerswerkzaamheden gedaan in Liempde. Zo zat ik in het bestuur van de ondernemersvereniging, was ik penningmeester van Stichting Jeugdbelangen Liempde (een stichting die het beheer doet van de sporthal en het jeugdhuis) en was ik jarenlang penningmeester van onze buurtvereniging.

Sinds Harrie mij gevraagd heeft, verstuur ik namens de OLAT Wandelgroep Oirschot de maandelijkse en wekelijkse mails en houd ik de mailinglijst en de wandelroutes bij.

Het wandelen is echt mijn passie geworden. Ik geniet van het buiten zijn in onze prachtige natuur, van de mooi uitgezette tochten van OLAT en van de sociale contacten. Met de Wandelgroep Oirschot hebben we ook fijne wandelvakanties gehad in Monschau, de Ardennen en Zuid-Limburg.

Dit jaar heb ik samen met diverse wandelmaatjes een groot gedeelte van het Pieterpad, het Krijtlandpad, het Petranpad, het Hertog Hendrikpad en een groot gedeelte van het Grenslandpad gelopen. Ik heb dus al heel wat kilometers in de benen dit jaar.

Sinds een klein jaar draai ik als aspirant-bestuurslid mee in het bestuur van OLAT en sinds de Algemene Leden Vergadering van 21 augustus jl. ben ik officieel bestuurslid.

Ik ben enorm trots op deze mooie club met meer dan 1000 leden en de vele vrijwilligers. Ik zal mijn beste beentje voorzetten en jullie mogen mij hierop aanspreken. Dankjewel voor het vertrouwen en ik wil jullie graag ontmoeten op de volgende tochten.

- Marian van Son-
bestuurslid

De redactie verwelkomt alle bijdragen in woord en beeld van OLAT-leden en over OLAT-evenementen. Indien nodig kunnen stukken worden ingekort. Voor de inhoud van de advertenties in dit clubblad kan door het bestuur van OLAT en de redactie van het OLATNieuws geen enkele verantwoordelijkheid worden aanvaard. Bezoek ook onze website: www.olat.nl

OLAT COMMISSIES

Langeafstand- Prestatie- en Snelwandelen

Frank Marchand (voorzitter), Rob van Stuivenberg, Esther van der Velden
lps@olat.nl

Dagwandeltochten

Ad Ketelaars (bestuur/voorzitter), Johan van de Sande, Mia Dielesen
dagtochten@olat.nl

Clubreizen

Ad Ketelaars (bestuur), Pierre Emans
Isis la Croix (informatie)
06-38255805 (18.00-20.00 uur)
clubreizen@olat.nl

OLAT Wandeldagen

Joop Wesseling (bestuur/voorzitter), Ad Ketelaars, Anneriet Janssen, Mia Dielesen (secretariaat)
040-2552742
olat-wandeldagen@olat.nl

Wandelen op Dinsdag

Myriam van den Berg (coördinator)
06-11838445
wod@olat.nl

Avond4daagse

Joop Wesseling (bestuur)
Ton Teerling 0492-342864

Rooise Wandelingen

Joop Wesseling (bestuur)
Ton Teerling 0492-342864
Betsie van Mil 0413-475454
Johan van de Sande 06-22304965

Wandelgroep Oirschot

Marian van Son 06-12160535
oirschot@olat.nl

Wandelpaden

Rob van Stuivenberg (bestuur/alg. coörd.)
Jan van Berkel (Airbornepad)
Theo Beelen (Graaf van Hornepad)
Rob van Stuivenberg (Hertog Hendrikpad)

Onderscheidingen

p/a Myriam van den Berg
Kloosterstraat 26, 5391 AB Nuland
mvdberg@home.nl
Voordrachten vóór 1 nov. indienen

Technische ondersteuning

Otto Ahlers

OVERIG

Boetiek/wandelgidsen

Daniëlle van Stuivenberg
0499-461415 boetiek@olat.nl

Overnachting Vierdaagse Nijmegen

Ad Ketelaars, Joop Wesseling
Isis la Croix (informatie)
06-38255805 (18.00-20.00 uur)
overnachting4daagse@olat.nl

Notuliste Bestuursvergadering

Mariet Ahlers

Vertrouwenscontactpersoon

Corry Nooyens
06-51747572
vertrouwenscontactpersoon@olat.nl



BESTUUR



Voorzitter
Joop Wesseling
Dorpsveld 33
5258 MA Berlicum
06-53909953
voorzitter@olat.nl



Penningmeester
Ad Ketelaars
Koninginnelaan
108
5491 JX Sint-Oedenrode
0413-475824
penningmeester@olat.nl

Bankrekening: 1382.11.736
t.n.v. OLAT Sint-Oedenrode
IBAN: NL34 RABO 0138 2117 36
BIC: RABONL2U



Secretaris
Petra Rommers
Lange Tiende 3
4891 WZ Rijsbergen
076-5964027
secretaris@olat.nl
p.rommers@olat.nl



Bestuurslid
Marian van Son
Kerkheiseweg 13
5298 VE Liempde
06-12160535
m.van.son@olat.nl



Bestuurslid
Rob van Stuivenberg
Venuslaan 39
5694 TD Breugel
0499-461415
06-13017236
r.stuivenberg@olat.nl



Bestuurslid
Rino Hamelink
Leemkuilenpad 32
5683 NJ Best
0499-850533
r.hamelink@olat.nl



Bestuurslid
Ankie van Boxtel
Luzerne 16
5076 HM Haaren
0411-623303
06-27237862
a.van.boxtel@olat.nl



Kandidaat-Bestuurslid
Jan Verschuren
j.verschuren@olat.nl

DRAGERS VAN DE CORNELIS VAN MONTFORTTROFEE

Jan van de Ven; Theo Tromp; Piet Knoester; Marinus van Roosmalen; Hein Lenders †; Ad Verbakel †; Ad van Asten; Otto Ahlers

ERELEDEN

Theo Tromp; Piet Knoester; Jan van de Ven; Jos Koolen †; Hein Lenders †; Marinus van Roosmalen; Ad van Asten; Ad Verbakel †; Toon van Wordragen; Joop Wesseling; Mariet Ahlers; Mia Dielesen; Ad Ketelaars

LEDEN VAN VERDIENSTE

Jan Cortenbach; Tonnie en Bert † de Boer; Henk Plasman; Anton Stoop; Ad van Asten; Ben van der Velden; Ad Verbakel †; Mariet Ahlers; Mia Dielesen; Toon van Wordragen; Kees van Vessem; Sjaan Verbakel; Joop Wesseling; Frans Peters; Lineke den Boer; Antoinet Gooren †; Ad Ketelaars; Otto Ahlers; Jo Willems; Frank Marchand; Mieke en Toon van Boxtel; Betsie van Mil; Johan van de Sande



BESTUURSTAKEN

Binnen het bestuur vindt een herverdeling van bestuurstaken plaats. Hiervan zullen de meeste leden meestal niets merken. Waar dit wel het geval is, worden daarover nog mededelingen gedaan.

OLAT VRIJWILLIGERSDAG

60 vrijwilligers van OLAT hebben zaterdag 4 september genoten van een prachtige boottocht vanuit Lage Zwaluwe naar de Tweede Maasvlakte. Zie ook de verslagen elders in dit OLATNieuws.

KENNISMAKINGSBIJEENKOMST NIEUWE LEDEN

De bijeenkomst voor nieuwe leden is gepland op zondag 31 oktober bij de Stapperij in Oirschot. De nieuwe leden hebben hiervoor een uitnodiging ontvangen.

ROOISE WANDELINGEN

In de zomerperiode wordt voortaan om 9.30 uur gestart, in het winterseizoen om 10.00 uur.

OPZEGGING LIDMAATSCHAP KWBN 2022

Degenen die hun lidmaatschap 2022 bij de landelijke wandelbond kWbn willen opzeggen, dienen dit vóór 25 oktober te regelen via onze ledenadministratie (leden@olat.nl). OLAT moet deze mutaties namelijk vóór 1 november hebben doorgegeven aan kWbn.

INNING CONTRIBUTIE 2021-2022

Rond 19 oktober a.s. worden de contributiefacturen voor het contributiejaar 1 november 2021-31 oktober

2022 aangemaakt. Degenen die een volmacht hebben afgegeven voor automatische afschrijving hoeven niets te doen. Alle andere leden verzoeken wij de contributie binnen 14 dagen te voldoen middels iDEAL of middels een eigen overboeking via de bank.

De contributies bedragen:

- Hoofdlid standaard €41,00
- Hoofdlid basis €33,50
- Hoofdlid recreatief €22,00
- Gezinslid basis €23,50
- Gezinslid recreatief €12,00

GROTE CLUBACTIE 2021

Ook dit jaar doet OLAT weer mee aan de Grote Clubactie. Deze is op zaterdag 18 september gestart en eindigt op 23 november.

Wilt u OLAT steunen, koop dan online loten. Dat kan door een link te openen via bijgaande QR code of ga naar <https://clubactie.nl/lot/wandelsportvereniging-olat/300608>

Van ieder verkocht lot gaat €2,40 naar OLAT.



RABO CLUBSUPPORT 2021

OLAT doet mee aan deze actie van de Rabobank. Ben je lid van Rabobank Hart van de Meerij, dan kun je van 4 tot 25 oktober je stem uitbrengen. Wij zouden het fijn vinden als je daarbij OLAT niet vergeet.





Vandaag staat de eerste wandeling van de winterserie 2021-2022 op het programma! We wandelen in de omgeving van Berghem, gelegen ten oosten van Oss. De kortere afstanden komen in natuurgebied Herperduin, terwijl de langere afstanden ook de Maashorst gaan bezoeken. Twee prachtige gebieden, lees maar eens mee.

We starten vanuit Zaalcentrum De Merx, gelegen aan de Pastoor van Erpstraat in Berghem.

Nadat we de routebeschrijving ontvangen hebben, gaan we van start.

Alle wandelaars lopen de eerste kilometers gezamenlijk door de bebouwde kom van Berghem. Onderweg doen we wat aan sightseeing: we komen langs het gemeenschapshuis en de moderne basisschool.

Maar al snel komt er natuur in de wandeling, lopen we langs een vijver en komen we aan de rand van Berghem. Daar naderen de bossen. Het is oktober, dat betekent herfstverkleuring. Vooral de Amerikaanse eiken laten ons genieten van prachtige kleuren. En gezien de natte zomer zullen ook de paddenstoelen meedoen aan een echte herfstbeleving. Tijdens het maken van deze vooruitblik (eind augustus) waren er al veel paddenstoelen te zien. Dat worden er vast en zeker nog meer!

We verruilen een fietspad voor een zandpad en stappen Herperduin binnen. Dit natuurgebied is ongeveer 400 ha groot en is eigendom van de gemeente Oss.



Ganzenven

Vroeger was het een heide-, stuifzand- en landbouwgebied, maar vanaf het einde van de 19e eeuw is het beplant met grove den om het stuifzand vast te leggen en hout voor de mijnbouw te leveren. In het gebied zijn nog stuifzandrestanten aanwezig en ook zijn er enkele plassen, namelijk het Klompven en het Groot Ganzenven.

We lopen over een wildrooster. In het gebied lopen runderen en Exmoorpony's vrij rond. Onze routebouwers, Ton Vissers en Martien Habraken kwamen de mooie Taurossen tijdens het uitzetten al tegen en wij zullen ze vandaag ongetwijfeld ook zien.

Dan komt de eerste splitsing, de lopers op de 10 km buigen af. Zij lopen over fijne brede zandpaden door de bossen en een stukje heide naar het Ganzenven. Hier is de samenkomst met de andere afstanden. De overige wandelaars volgen de bekende gele pijlen. Bedenk eens dat op de zaterdag vóór de wandeling de pijlers al op pad zijn geweest om de pijlen op juist dié plekken te hangen waar je ze hoopt te zien. En dan op de wandeldag in alle vroegte controleren of de pijlen er daadwerkelijk nog hangen. Heerlijk, die zekerheid dat je goed loopt! Een compliment aan deze vrijwilligers!

De route gaat verder door Herperduin. De wandelaars gaan door een klaphekje en poortje en komen op smalle bospaadjes. Zou de zon schijnen, zodat het mooie gefilterde herfstlicht de bladkleuren op laat lichten? Laten we het hopen! Maar het is hoe dan ook genieten in de bossen, zeker in deze tijd van het jaar. De bessen, eikels, dennenappels, beukenootjes, kastanjes, de mossen. Vroeger vulden we kijkdozen, nu genieten we en laten al het moois in de natuur.

Al snel is tussen alle kleurenpracht het witte tentdoek van de koffiepost te zien. En we weten het: verse koffie, verzorgd door de OLAT-vrijwilligers. Heerlijk even een bakkie doen, een praatje maken en dan weer op pad.

Direct na de pauze is de splitsing, de 15 en 20 km gaan linksaf voor een verdere verkenning van Herper-

duin; de 30 en 40 km gaan rechtsaf op weg naar de Maashorst. Via het viaduct over de A59 komen ze in een stukje agrarisch gebied. De mais is eraf en dus hebben we weer uitzicht!

Via autoluwe wegen lopen ze naar een bijzonder fietspad dat hen op een fraaie wijze aan de overkant van de Rijksweg laat komen. En daar wacht de Maashorst, het grootste aaneengesloten natuurgebied van Noord-Brabant.

Al snel passeren we een bord 'Stiltegebied'. Dat zal voor de ene wandelaar niet meevallen, immers gezellig even kletsen met je wandelmaatje, terwijl de andere juist geniet van de geluiden van de natuur en het heerlijk vindt om alleen te lopen. Maar we snappen het: hier passen geen ronkende motoren, geen radio's of soundblasters. We zijn hier in de natuur en dat betekent: genieten van rust!!

Een tijd geleden sprak ik iemand die meende dat de Maas door dit gebied stroomde, maar dat is niet meer zo. De naam Maashorst heeft betrekking op het feit dat de Maas hier ongeveer 125.000 jaar geleden (!) stroomde. Door allerlei geologische processen is de loop van de Maas in steeds oostelijker richting geschoven, o.a. door stijging van de Peelhorst en daling van de Slenk van Venlo, waar de Maas tegenwoordig doorheen stroomt. Mede hierdoor is een heel gevarieerd natuurgebied ontstaan met verschillende landschapstypen: naaldbos, stuifzand, heidevelden, enkele venetjes en ouderwets boerenland met akkers, natte graslandjes en houtwallen. Staatsbosbeheer beheert een groot deel van het natuurgebied en zorgt er o.a. voor dat het bos door kap en herplant met loofhout meer afwisseling krijgt.

De lopers op de 30 en 40 km hebben het voorrecht om dit mooie gebied te gaan verkennen. De 30 km weliswaar 10 km minder, maar komt door een prachtig stuk van de Maashorst. De lopers op de langste afstand, de 40 km kunnen langer genieten. Bovendien komen zij onderweg hun exclusieve wagenrust tegen en krijgen daar een lekker kopje koffie. Ook komen zij op een bijzondere, archeologische plek, het urnenveld van Slabroek. Eeuwen geleden leefden er namelijk al mensen in De Maashorst. Dat bewijzen de vele sporen die de afgelopen eeuw door archeologen gevonden zijn. De oudste en nog zichtbare overblijfselen zijn de grafheuvels: monumenten voor overledenen die centraal onder de heuvel werden begraven. Op de Slabroekse Heide zijn zeker honderd grafheuvels gevonden. De meeste zijn omringd door een palenkrans. Er zijn bij opgravingen veel vondsten gedaan, die nu te bewonderen zijn in het Rijksmuseum van Oudheden in Leiden.

Na al dit fraais is er de samenkomst met de lopers op de 30 km en gaan beide afstanden op weg naar de caférust. Maar eerst komen zij op het avonturenpad van Dorus de Das. Dit pad leidt hen o.a. langs een vij-



ver met een waterpomp en afbeeldingen van houten dieren naar de rust in de gezellige Boshut.

Na de pauze wordt de route vervolgd in noordelijke richting en komen we weer in de bewoonde wereld. We steken de drukke Rijksweg over en lopen daarna enkele kilometers over asfaltwegen in de richting van Herperduin. Snel na het viaduct over de A59 zien we de informatieborden over het gebied en gaan we een klaphekje door. Dan is daar de samenkomst met de wandelaars die voor 15 of 20 km gekozen hebben. Maar de route van 15 km is slechts enkele honderden meters samen en gaat dan een fraaie afkorting langs het Klompven maken. Deze recreatieplas is ontstaan door zandwinning ten behoeve van de aanleg van de A50.

De overige afstanden (20, 30 en 40 km) gaan op weg naar de caférust bij de Kriekeput. Maar voordat zij daar zijn, wacht er een pittig stukje stuifzand. Even zandhappen, maar dat is de moeite waard! Het gebied heet ook niet voor niets Herperduin.



We lopen een zandheuveltje op en passeren de 24 m hoge, bijzondere uitkijktoren. De stalen constructie is 'bekleed' met maar liefst 356 boomstammetjes. Mocht je de toren willen beklimmen, dan wacht je een prachtig uitzicht.

Met het heuveltje erbij sta je op 31 m en bij helder weer kun je het Provinciehuis in Den Bosch zien liggen!

Na de pauze lopen we terug naar de boomstammenrotonde. Als je deze ziet, dan begrijp je de naam! We lopen de bossen weer in en genieten opnieuw van de herfstkleuren in dit mooie bosgebied. We lopen afwisselend op smalle bospaadjes en bredere zandwegen, gaan af en toe een heuvel op en komen op een stukje zand.

Bij het Klompven is de samenkomst met de wandelaars die 15 km lopen. Samen gaan we op weg naar een volgend ven: het mooie Ganzenven, in het verleden ontwaterd om als weidegebied te dienen. Het is opnieuw uitgegraven en in natuurlijke staat teruggebracht.

Inmiddels is ook de 10 km aangesloten en zijn alle afstanden samen. Dat betekent dat de soeppost niet ver weg meer kan zijn. En dat klopt! Op het parkeerterrein bij openluchttheater Hoessenbosch zien we de witte tentdoeken. De OLAT-vrijwilligers staan ons op te wachten en de geur van een lekker herfstsoepje komt ons tegemoet. Even de benen strekken en daarna op pad voor de nog ruim 3 km, die ons naar de finish leiden.

Direct bij de soeppost ligt de bijzondere natuurspeeltuin Klauterwoud. Alle speeltoestellen hier zijn van natuurlijke materialen. Ook zijn er stapstammen en een touwparcours. Mocht je nog wat energie over hebben voordat je aan het laatste stuk begint, dan kun je die hier kwijt!

De laatste kilometers gaan eerst door een stukje agrarisch gebied. Dan zien we de bebouwde kom naderen. We lopen door enkele woonstraten en komen dan weer bij De Merx. Een prachtige herfstwandeling zit erop.

Hartelijk dank aan onze routebouwers en alle andere vrijwilligers die deze dag mogelijk hebben gemaakt.

-Myriam van den Berg-





GESLAAGDEN OLAT WANDELPADEN 2021

Airbornepad

627	Niels van Gijsel	Aarle-Rixtel
628	Gert van Hout	Bocholt (B)
629	Pieter H. Bosse	Amsterdam
630	Thea van der Schoot	Sint-Oedenrode

Hertog Hendrikpad

527	Rino Hamelink	Best
528	Gemma van Elk	Best

Graaf van Hornepad

Niels van Gijsel	Aarle-Rixtel
Susanne Sporen-Verhoeven	Weert
Lilian Ceelen-Bendermacher	Weert
GP Martinus	Tilburg

SPONSORACTIE MAARTEN VAN DER WEIJDEN-FONDS

In de periode van 23 april tot en met 11 juni 2022 ga ik een wandeltocht door Nederland lopen. Het is de bedoeling dat ik van provinciehoofdstad naar provinciehoofdstad ga wandelen, te beginnen in 's-Hertogenbosch. Ik wil elke dag gemiddeld 30 tot 40 km wandelen en heel Nederland doorkruisen in ca. 50 dagen / 1355 km. Dit doe ik niet zomaar, maar voor het goede doel: kankeronderzoek en met name projecten waar de Maarten van der Weijden Foundation zich voor inzet.

Je kunt mij helpen door geld te doneren. Dit wordt voor 100% gebruikt om de projecten van de Foundation te financieren. Ook ben ik op zoek naar vrijwilligers die mij kunnen ondersteunen bij de facilitaire organisatie van mijn tocht.

Via www.mvdwfoundation.nl/actie/ronald-van-venrooij kom je op mijn actiepagina.

-Ronald van Venrooij-

CLEAN-UP WALK

Eneco en kWbn starten duurzame samenwerking In oktober alle wandelpaden van Nederland schoon!

Het is tijd voor actie. Daarom bundelen Eneco en Koninklijke Wandel Bond Nederland (kWbn) de krachten in de strijd voor een schone omgeving. Tijdens de eerste Eneco Clean-Up Walk op 16 en 17 oktober 2021 gaan zij de uitdaging aan om alle wandelpaden in Nederland afvalvrij te maken. Deelnemers aan het unieke evenement wandelen en ruimen onderweg meteen zwerfafval op. Met een speciale app is de wandeling niet alleen een 'opruimrondje', maar worden de deelnemers onderweg verrast met motiverende en inspirerende berichten. Met de app kunnen zij ook wandelroutes op maat aan laten maken. Deelname aan de Eneco Clean-Up Walk is gratis.

Concreet zorgen voor de aarde

Via de Eneco Clean-Up Walk is het mogelijk om heel concreet actie te ondernemen, op een leuke en gezellige manier, met het gezin, familie of met vrienden.

Nederland kleurt groen

Meedoen aan de Eneco Clean-Up Walk is eenvoudig. Na gratis aanmelding via www.wandel.nl/enecocleanupwalk krijgen deelnemers toegang tot het evenement in de app eRoutes. Via deze app kunnen zij vanaf een zelfgekozen startlocatie een wandelroute laten maken. Daarbij bepalen zij zelf welke afstand zij willen lopen. Het eindpunt van de route is gelijk aan het startpunt. Het is ook mogelijk een zelfgekozen route te lopen, bijvoorbeeld een (deel van een) bestaand wandelpad. Tijdens de wandeling ontvangt de deelnemer via de app verrassende berichten. De eerste 1.000 inschrijvers ontvangen bovendien gratis een Eneco Clean-Up Set met daarin een afvalgrijper, handschoenen, afvalzakjes en een waterfles. Tijdens het evenement is op een digitale kaart te zien welk deel van Nederland groen kleurt.

Persbericht Eneco/kWbn d.d. 14 september 2021



Foto: Robin Wagenaar

Zaterdag 4 september was het zover: het uitstapje voor de vrijwilligers van OLAT. Deze dag werden wij (vrijwilligers) in het zonnetje gezet. Nou, ja, zonnetje de dag begon grauw en fris. We werden om 9.15 uur in de boot genomen en ontvangen met koffie/thee en gebak.

De boot vertrekt en wij kunnen genieten van het mooie uitzicht. Mooie uitzicht? De boei is het enige boeiende wat we zien

De rode draad: klaart het nog op of moeten we aan het einde bekennen dat er niks boeiends aan was?

Na de koffie begint iedereen te bewegen. Oh, niet door de boot hoor, al was er af en toe een beetje deining of slecht wegdek, zoals onze voorzitter Joop opmerkt. Nieuwsgierig geworden gaan we boven aan dek kijken. En ja, het lijkt alsof het iets opklaart. Langzaam maar zeker worden contouren zichtbaar en lijkt het wat helderder te worden. De wind is fris en opeens lijkt het wel of de stuurhut de drukste plek op de boot is. Gek is dat uiteraard niet, iedereen wil daar wel eens een kijkje nemen en het is er een stuk warmer.

Onze kapitein vertelt ons wat we onderweg zien en zo is het bij Spijkenisse dat iedereen die van natuur houdt naar links moet kijken en iedereen die van industrie houdt rechts zijn hart kan ophalen.

Leuk is het als je opeens vanaf het water een plek herkent waar je wel eens op de wal hebt gewandeld. Zo zien we een stukje route van de Rhoonse Griendentocht.

Het weer is inmiddels goed opgeklard maar nog wel fris.

De tijd van de lunch dient zich aan en omdat een groot deel van ons aan dek is, heeft het personeel maar besloten om de soep boven aan dek te komen brengen.

We varen naar de Eerste Maasvlakte, waar een kolencentrale van nog geen 2 jaar oud al op de nominatie staat om gesloopt te worden. We komen bij de overslagplaatsen van de containers en zien diverse containerschepen voorbij komen. Het is een machtig gezicht en je blijft je afvragen hoe zo'n pietluttig bootje dat enorme schip kan trekken.

De kapitein roept om dat het buffet zo geopend gaat worden en het duurt niet lang of het dek is leeggeveegd. Zo, hij heeft zijn rust in de stuurhut weer terug. Tja, hoe boeiend de omgeving ook is, als er eten wordt geserveerd, zijn we er als de kippen bij.



De zon schijnt nu fel naar binnen. Goh, hebben we dat weer We kunnen ondertussen kijken naar de Tweede Maasvlakte, waar een paar bedrijven al gevestigd zijn maar die nog veel kale vlaktes bevat. De grond op de Maasvlakte kan gehuurd worden. De eigenaar maakt het gekozen stuk grond klaar voor het bedrijf (hoogtes van kades enz.) maar voor de kranen e.d. moeten de bedrijven zelf zorgen.

Nadat de inwendige mens versterkt is, gaat het gros weer naar het dek, waar we heerlijk van het zonnetje kunnen genieten. Toch blijft het weer een dingetje. Tja, het blijft jasje aan, jasje uit. Als de boot een draai maakt, komt de volle wind weer over het dek geblazen en dan is het toch weer te fris.

We varen nu door naar Rotterdam en als er niks boeiends te zien is, hebben we altijd wel iemand onder ons die iets boeiends vertelt. De stemming zit er in ieder geval goed in en iedereen heeft het goed naar haar/zijn zin.

We varen langs Schiedam en naderen dan snel Rotterdam waar dit weekend ook de Wereldhavendagen zijn. Hier is beduidend meer bedrijvigheid op het water. Buiten de stad Rotterdam passeren we de ark van Noah. En dan gaat het naar Dordt (hoe rotter het wordt ...). Dordrecht is een mooie oude stad waar ondergetekende ook al eens heeft mogen wandelen. De Oude Kerk wordt op de gevoelige plaat vastgelegd. Wat later, en in de verte en tussen de huizen door, kunnen we de molens van Kinderdijk zien. Aangezien wij heel boeiende verhalen hebben, boeit het ons niet dat we ze niet van heel dichtbij kunnen bewonderen.

We varen stilaan weer terug naar Lage Zwaluwe waar we in de boot zijn genomen. Net voor de Moerdijkbrug vragen we ons af waarom er aan de zijkanten lege duwbakken liggen. En ach, dan vragen we dat toch aan de kapitein. Die duw-



bakken liggen daar echt om een oer-Hollandse reden: hier is het water breed genoeg om nergens in de weg liggen, het is dichtbij de Maasvlaktes en de haven en bovendien kost het hier geen geld!

Vlak voor we aanmeren, wil ik nog de eerste boei die ik vanmorgen in de mist heb gefotografeerd opnieuw op de foto vastleggen. Maar helaas, hij is blijkbaar niet boeiend genoeg want we zien hem niet meer.

Als de boot is aangemeerd, druppelen we één voor één van de

boot. Het was een heel leuke, gezellige en boeiende dag. Uiteindelijk was het dan toch gelukt om de vrijwilligers in het zonnetje te zetten!

De laatste boei vinden we aan wal, want door het zonnetje was ikzelf zo rood als een boei!

-Hennie Peeters-

Om met de deur in huis te vallen: ik zit heerlijk na te genieten van de fantastische dag die het bestuur van OLAT de vrijwilligers op 4 september aangeboden heeft.

Op deze dag hebben we in 9 uur 160 km afgelegd! Neen, niet (snel)wandelend, zoals je van OLAT zou verwachten, maar (snel)varend; van Lage Zwaluwe naar de Tweede Maasvlakte en weer terug. Een heel bijzondere dag!

We vertrokken al vroeg in de ochtend naar Lage Zwaluwe. Ad Ketelelaars stuurde een dag van tevoren nog een mail met bijzonderheden, waaronder de vermelding over de wegwerkzaamheden bij knooppunt Zonzeel. Bij Hoopolder moesten we al van de snelweg af en reden we de laatste 15 km over steeds smaler wordende landweggetjes, menig kilometer achter twee tractoren. We waren blij met de royale reistijd die we ingecalculeerd hadden. Zo waren we ondanks deze onverwachte sightseeing toch op tijd bij de haven.

Daar lag het schip De Catharina-plaat op ons te wachten. Een hartelijk woord van welkom door het bestuur, even registreren wie allemaal aan boord zijn én direct al een lekkere kop koffie, een leuk begin. En natuurlijk bijpraten met de vele bekenden!

Nadat iedereen die verwacht werd aan boord was, werden de trossen

losgegooid en koos het schip het ruime sop. De kapitein heette ons welkom en het personeel voorzag ons opnieuw van koffie, maar nu met een heerlijk stuk gebak. Ook onze voorzitter sprak een welkomstwoord en wenste ieder een mooie dag.

Helaas werkte het weer in de ochtend wat minder mee en werd het zicht flink belemmerd door mist en bewolking. Maar deze loste op toen we enkele uren op weg waren. Ondertussen hadden we het beeldscherm ontdekt waarop we precies konden zien waar wij op dat moment voeren, welke schepen in de buurt waren en wat de snelheid van de boot was. Dat bleek zo rond de 20 km per uur en dat is best een flink vaartje. We passeerden Zwijndrecht, voeren onder bekende bruggen door (zoals de Moerdijk) en naderden haven- en industriegebieden. Er was van alles te zien: olie-raffinaderijen, grote olieopslag-tanks, kranen, terminals, hoog opgestapelde containers, volop scheepvaartverkeer.

Inmiddels werd het zonnig en werd het druk op het bovendek. Met een drankje erbij was het daar goed toeven. Maar het was ook heel leuk en interessant in de stuurhut. De kapitein vertelde van alles. Af en toe werden we naar buiten gedirigeerd, dat was op de momenten waar we in steeds drukker scheepvaartverkeer kwamen. Hij had dan alle aandacht nodig en moest regelmatig telefoneren om voorrang te vragen bij kruisingen van waterwegen. Bijster interessant allemaal!

En op het moment waarop de lunch gereed was, waren we ook allemaal



benedendeks. We werden getrakteerd op een heerlijke lunch: soepje, kroket, heerlijk beleg, fruit. Menigeen ging een tweede en soms wel derde keer het bord vullen!

Er werd wat afgekletst aan boord. Het personeel had nog nooit zo'n gezellige club mensen meegeemaakt, waarop gevat geantwoord werd: "Dat zeg je morgen vast en zeker ook weer...."

Inmiddels waren we via het Hartelkanaal aangekomen op de Tweede Maasvlakte. We keken hier echt onze ogen uit! Enorme containerschepen met, naar wij hoorden, wel 19.000 containers vol, ja vol met wat: spullen voor de Action, Xenos, kleding, dure auto's? Misschien wel her en der een partijtje wit poeder??

De kapitein vertelde dat deze enorme schepen de oude Rotterdamse haven niet kunnen bereiken omdat ze te veel diepgang hebben. Vandaar de aanleg van de Tweede Maasvlakte, waar het wél mogelijk is voor deze enorme kolossen om de laden en lossen.

We voeren naar het uiterste puntje van het uitgestrekte Rotterdamse havengebied. Op enig moment passeerden we de oude kustlijn van Hoek van Holland en zagen we



Dordrecht

duinen. Apart, maar ook weer niet als je weet dat de Tweede Maasvlakte net buiten de kustlijn aangelegd is.

Hier bereikten we het verste punt van onze vaartocht. De boot keerde en ging over de Nieuwe Waterweg richting Rotterdam. Ook dat was een belevenis, varen door de Rotterdamse haven! We zagen de SS Rotterdam liggen, nu in gebruik als hotel. We passeerden het oude gebouw van de Holland-Amerika-lijn, voeren onder de Erasmusbrug door en verwonderden ons over de mooie, moderne architectuur.

Wat verderop voeren we de rivier de Noord op en kwamen langs Dordrecht met de mooie Grote Kerk.

En ineens was het 17.30 uur en was Lage Zwaluwe weer in zicht. Met de nodige stuurmanskunst meerde de boot weer aan.

We waren aan het einde van een onvergetelijke dag.

Een hartelijk woord van dank aan het bestuur!!

-Myriam van den Berg-



Rotterdam

En waar ik, maar ook anderen zich over verwonderden, was hoe we deze dag beleefden. Menigeen dacht van te voren: 9 uur aan boord van een schip, houden we dit als actieve vrijwilliger wel vol?? Maar dat bleek geen probleem. Er was zoveel te zien! En iedereen vond het reuze gezellig om bij te kletsen.

De verzorging was top en de tijd vloog voorbij. Dit hoorde je menig keer zeggen.

Was je dit jaar verhinderd voor de vrijwilligersdag of was er geen beroep op je gedaan? Jammer dan, want het was heel leuk en vooral gezellig. Oh, je bent nog geen vrijwilliger bij OLAT? Nou, een heel goede reden dan om daar eens over te gaan nadenken. Het is niet alleen nodig dat er voldoende mensen zijn voor de diverse klussen, maar ook dat er reserve is waar je op kunt terugvallen.

De eerste keer dat ik mee mocht naar de vrijwilligersdag, ergens nabij Oisterwijk toen boerengolf nog een hype was, vond ik het een beetje gênant. Ik had maar één keer een uurtje op het startbureau gezeten bij de Avondvierdaagse, dat was niet veel. Maar ook het kleine radertje in het grote geheel is onmisbaar, besefte ik later.

De moderne vrijwilliger gaat 'shoppen'. Rondkijken met een bepaald doel; iets wat leuk is om te doen, om iets van te leren, om een probleem op te lossen of om de sociale contacten uit te breiden.

Als je zo met de volgende wandeltocht van OLAT meeloopt en rondkijkt, dan is er misschien wel een plekje op het startbureau waar je een keer in kunt vallen. Of je ziet al die pijlen hangen en vraagt je af of dat clubje pijlers op de zaterdagmorgen iets voor je is. Of misschien past soep uitdelen beter bij je. Al is het maar voor één keer. Maar misschien vind je het ook wel leuk om in de redactie van het OLATNieuws plaats te nemen.

Oh ja, de vrijwilligersdag: een boottocht met lekker eten en drinken en gezelligheid, je kent dat wel. Van Lage Zwaluwe naar de Tweede Maasvlakte en weer terug. Toch nog zo'n 160 km. Eindelijk ging ik eens een keer onder die bruggen door waar ik zo vaak overheen gereden ben, de Moerdijkbrug en de van Brienoordbrug. Of een enkele keer over de Erasmusbrug.

En dan al die containerschepen. Enorme reuzen met duizenden containers aan boord. Heel gewoon daar. De grootste ter wereld, de Evergreen met 23.000 containers, lag net buiten de haven te wachten. Er kan er maar één tegelijk door de vaargeul. Ook een groot contrast tussen de moderne Maasvlakte met al zijn kranen en opslagloodsen enerzijds


en de soms vergane glorie van Verolme wat verder landinwaarts.

Op de boot was het mooi om te zien hoe 's morgens iedereen met elkaar begon te kletsen en bij te



praten, terwijl men later in de middag meer zichzelf begon te zijn. Lekker in het zonnetje op het dek, of borrelen met een groepje, wel dra lachend om alle grappen die verteld werden. Of in stilte genieten en de omgeving in je opnemen zodat je veel meer ziet dan de rest.

Onze hoffotografen Noud en Frans waren er ook bij, dus ik heb geen enkele foto gemaakt. Ik haal ze wel



van de OLAT-website.

Zo'n vrijwilligersdag is ook altijd goed om diverse afspraken te maken, privé of voor OLAT. Ik heb daar dankbaar gebruik van gemaakt.

Gelukkig ben ik als landrot niet ziek geworden op de boot, maar ik voelde het wel toen ik weer vaste grond onder de voeten had. Zelfs toen ik 's avonds in het donker in mijn bed lag kreeg ik weer een 'varend' gevoel.

-Johan van de Sande-



WIE VERDIENT DE SPELD VAN VERDIENSTE?

Het is alom bekend: zonder vrijwilligers zou de wereld er heel anders uitzien.

Ook OLAT is dit zich zeer bewust en kent verschillende onderscheidingen voor vrijwilligers die zich op een bijzondere wijze voor OLAT inzetten.

Jaarlijks worden de onderscheidingen tijdens de Algemene Ledenvergadering uitgereikt.

Het bestuur doet voordrachten voor de onderscheiding Lid van Verdienste, evenals voor het Erelidmaatschap van de vereniging. Voor deze laatste onderscheiding is instemming van de Algemene Ledenvergadering vereist. De hoogste onderscheiding die OLAT kent, is de Cornelis van Montforttrofee. Deze trofee wordt uitgereikt aan een persoon die zich gedurende lange tijd zeer actief voor de organisatie heeft ingezet.

Maar ook de leden van OLAT kunnen voordrachten doen en wel voor de Speld van Verdienste. Kent u iemand die zoveel voor OLAT doet of heeft gedaan dat hij of zij in aanmerking zou moeten komen voor deze onderscheiding, dan kunt u deze persoon voordragen.

Vermeld in uw voordracht, behalve uiteraard de naam van deze persoon, ook waarom u vindt dat juist hij of zij in aanmerking komt. Hoe meer u vertelt over de kandidaat, hoe meer u de Commissie Onderscheidingen helpt bij de niet eenvoudige taak om te beoordelen of de voorgedragen persoon in aanmerking komt voor de Speld van Verdienste.

U kunt uw voordracht sturen naar:

Commissie Onderscheidingen OLAT
Kloosterstraat 26
5391 AB Nuland
of per e-mail: mvdberg@home.nl

Graag ontvangen wij uw voordracht **vóór 15 november 2021**.

-namens de commissie: Myriam van den Berg-



En zo is het alweer de laatste wandeldinsdag van de maand september, wat gaat de tijd toch snel. Deze morgen zijn er 56 wandelaars naar 't Spectrum in Schijndel gekomen om de route genaamd 'Via Smaldonk naar Wijboschbroek' van de zeer ervaren routebouwers Ton en Martien mee te bewandelen.

Als het klokslag 10.00 uur is, staan alle wandelaars al gereed om van start te gaan, maar eerst het welkomstwoordje door Myriam. Deze keer begint ze anders dan anders. Want tijdens de ALV was een lid er niet dat in het zonnetje gezet zou worden en wel met de Speld van Verdienste. Ik weet al om wie het gaat, maar Gerda Woestenberg weet dat niet. Daardoor reageert ze zo geweldig verrast als Myriam haar naar voren roept om de oorkonde, de speld en een mooie bos bloemen te overhandigen, alles onder het toeziend oog van onze voorzitter Joop.

Na nog een paar huishoudelijke mededelingen gaan we dan op pad. Na een paar minuten wandelen we Schijndel al uit en gaan het natuurgebied De Smaldonk in waar de schapen heerlijk staan te grazen. De Smaldonk is een natuurgebied gelegen tussen Schijndel en natuurgebied het Wijboschbroek.

Nadat we door een kudde koeien worden begroet, lopen we al snel een ander natuurgebied in, namelijk het Wijboschbroek.

Het Wijboschbroek is een natuurgebied van 150 hectare ten noorden van Schijndel. Het is een zogenaemde natte natuurparel dankzij de bodem. De leemhoudende, natte en voedselrijke bodem van het bos is uitermate geschikt voor unieke plantengroei.

Nadat het gebied grotendeels was ontbost, werd het in de negentiende eeuw cultuurgrond met op de lagere, natte delen de beemden (hooilanden). In de twintigste eeuw werd het gehele gebied weer bos met voornamelijk populieren. De populierenteelt heeft de bosfauna en -flora door de eeuwen in stand gehouden en dat is duidelijk te merken.

Het duurt niet lang totdat wij bij De Schaapskooi aankomen. En wat hebben wij een geluk, er is volop bedrijvigheid. Er zijn mensen bezig met het plukken van hop en een herderin is bezig om met een bordercolli een kudde schapen bij elkaar te drijven. Dit is en blijft leuk om te zien. We blijven niet al te lang stil staan, wij zijn immers bij elkaar gekomen om te wandelen.

Na een kort stukje over het verharde fietspad gaan we weer over op een van de vele zandpaden die dit gebied rijk is. We lopen allemaal te genieten van de mooie groene omgeving en het heerlijke weer. Wie had verwacht dat je nu nog in je T-shirt kunt wandelen omdat de zon volop aanwezig is.

We hebben al aardig wat slingerwegen achter de rug, maar nu komt er een stukje rechttoe-rechtaan. Maar ook hier is het mooi, we wandelen namelijk langs het watertje genaamd Biezenloop. Het ene bospad wordt gevolgd door het andere bospad en dat weer door weer een ander bospad totdat ... totdat we bij



een groot grasveld komen waar wij onze lunch gaan houden. Dit is het terrein van de hondensportvereniging, een perfecte locatie om te genieten van onze eigen meegebrachte lunchpakketjes en de zon.

Nadat iedereen zijn inwendige mens weer tevreden heeft gesteld, gaan we weer verder om ... nog meer bospaden te bewandelen. Helaas neemt Martien afscheid van ons bij het parkeerterrein waar wij langs komen gewandeld en ook Henri verlaat ons.

We wandelen langs varens en nog eens varens. De meeste zijn groen, maar je ziet er ook al bruine exemplaren tussen staan, de herfst is echt in aantocht. Na weer een aantal bospaden komen we weer uit op de verharde weg, die ons leidt naar het Vitaminibos in Schijndel.

Het Vitaminibos is ongeveer 1 hectare groot. Hier wordt samen aangeplant, er is de mogelijkheid om eetbare (houtige) gewassen te leren kennen en de ontwikkeling van het bos wordt op de voet gevolgd.

Dit is een mooie gelegenheid om onze appelpauze te houden. Helaas is er in het genoemde bos nog niet heel veel te zien, wie weet in de toekomst.

We wandelen het Wijboschbroek uit en gaan richting de rotonde om via de tunnel Schijndel weer in te wandelen. Maar in de route zit een verrassingselement. We lopen namelijk een klein stukje door een

woonwijk om daarna weer de natuur in te wandelen en zo weer bij de rondweg uit te komen. Dit is een verrassend stukje.

Na een stukje door een woonwijk komen we uit bij Hertenpark de Beemd, waar de hertjes, maar ook andere dieren, in de relaxmodus zijn. Vinden zij het ook warm? Onderweg naar het eindpunt van deze schitterende wandeling zien wij diverse beelden, waaronder die van een vrouw met een kaarsenhouder: Vrouw met blaker.

Het kunstwerk past geheel in de traditie van Schijndel met de drie K's: Kunst, Klompen en Kaarsen. Het kunstwerk werd geplaatst ter ere van het 125-jarig bestaan in



1996 van de Schijndelse kaarsenmaker Bolsius. De firma Bolsius schonk hierbij het beeld aan de Schijndelse gemeenschap.

Via de glazen boerderij in het centrum van Schijndel komen we uiteindelijk weer bij het eindpunt aan. Ik hou een dankwoordje voor Ton en Martien en overhandig een presentje als blijk van waardering voor het uitzetten van de wandelroute. Hierna kiezen sommige mensen ervoor om nog wat te gaan drinken in het centrum van Schijndel en de anderen gaan naar huis. Een ding is zeker, het was weer geweldig.

-Ankie van Boxel-

Zoals Ankie al aangeeft in haar verslag van deze WoD-wandeling werd Gerda Woestenberg, die niet aanwezig kon zijn bij de Algemene Leden Vergadering op 21 augustus jl., alsnog onderscheiden met de Speld van Verdienste en verrast met de oorkonde en bloemen die daarbij horen.

Gerda is sinds 2015 de vakkundige en hardwerkende coördinator, tevens redactielid van het OLAT-nieuws. Ook schrijft ze zelf artikelen. Daarnaast was Gerda actief in de verzorging bij de LPS-activiteiten, de Herdenkingstocht Market Garden en tijdens de Nijmeegse Vierdaagse. Ze hielp bij het controleren van de route van het Airbornepad.

Daarnaast notuleert Gerda de Algemene Ledenvergadering van OLAT en de LPS-vergaderingen.



Ik heb zin om weer eens in de buurt te gaan wandelen.
 Het zonnetje schijnt en dat prikkelt om de deur uit te gaan.
 Ik wil niet al te ver en te lang weg en dan is een wandeling hier in mijn eigen omgeving ideaal.

Het is alweer een tijdje geleden dat ik vanuit huis ben gaan wandelen. Niet dat ik niet gewandeld heb, want dat heb ik wel. Korte en iets langere wandelingen met Otto, mijn zus, een vriendin en zelfs met het redactieteam van het OLAT-Nieuws (als afscheid van Gerda). En natuurlijk bij OLAT. De laatste wandelingen waren tijdens de OLAT Wandeldagen, maar dat is ook al weer een aantal weken geleden. Ik heb daarna nog wel fietstochtjes gemaakt, maar nu wil ik weer wandelen.

Hier in de buurt, dicht bij huis, is een strook bebossing tussen onze wijk en de autoweg. Door er zigzaggend doorheen te lopen, kun je 1 à 2 uur lopen. Ik kan het 'rondje' nog uitbreiden door via ons mooie park terug naar huis te lopen. Het blijft genieten, zeker met de steeds wisselende jaargetijden. Ik kies nu voor een mooie en grotendeels onverharde route van ongeveer 1,5 uur. Vanuit huis ben ik al binnen een paar honderd meter in het bos.

Het is nu begin september en bijna het einde van de zomer. En dat heb ik geweten. De toch al veelal

smalle zandpaadjes zijn erg overwoekerd door brandnetels, bra-menstruiken en veel hoog onkruid. Door het natte weer en af en toe zon tiert het welig. Ik moet geregeld met mijn (blote) armen omhoog lopen. Gelukkig heb ik wel een lange broek aan, waardoor mijn benen beschermd zijn. Vaak kom ik mensen tegen die alleen, met z'n tweeën of met de hond wandelen. Maar nu niet; geen wonder, wie wil er nu zo door zo'n hoog onkruid struinen?

Maar desondanks geniet ik toch van de wandeling en het zonnetje. Ik loop door de natuur en zie veel bloeiend 'onkruid'. Ook zie ik een hele strook met springbalsemien met mooie orchidee-achtige lila/witte bloemetjes. Ik heb eens gelezen dat deze plant, ook wel reuzebalsemien genoemd, als een ongewenste invasieve exoot beschouwd wordt. Hij is ongewenst/invasief omdat hij de inheemse planten verdringt. Toch vind ik het een mooie plant.

De paddenstoelen komen ook langzaam tevoorschijn. Ook zie ik een prachtig oranjekleurig elfenbankje aan een boom. Ik denk dat als ik

hier over een aantal weken weer loop, dat er dan veel meer paddenstoelen zullen zijn. Dan gaan waar-



schijnlijk ook de bladeren weer kleuren. Dat is ook altijd mooi. Maar nu is het nog zomer.

Als ik richting vliegveld loop, hoor ik de vliegtuigen en op de achtergrond ook het verkeer op de autoweg. Jammer, maar ik probeer er niet op te letten.

Maar... ik hoor ook de vogeltjes fluiten. Een prachtig en gezellig geluid om te horen. Die genieten ook van het zonnetje, denk ik. Dan loop ik even van de route af, want ik weet dat een eindje verderop een mooi stukje hei ligt. En die staat nu in bloei. Dat wil ik graag zien. Prachtig, een paarse deken!



Springbalsemien

Ik loop een stukje de hei op en geniet er even van.

Ik loop weer terug naar de 'route' en ga verder over het paadje met dicht struikgewas.

Ik ben toch wel blij als ik daarna een ander, wat opener, pad kan inslaan. Nu ga ik een heel stuk langs het kanaal. Weer anders dan tussen de bomen.

Opeens hoor ik een klaterend geluid, dat me doet denken aan een watervalletje in de bergen. Leuk, dat is een geluid dat ik graag hoor. Als ik goed kijk, zie ik aan de overkant een buis waar water uit komt dat in het kanaal stroomt. Het is een regenwater-overloop.

Af en toe komt er een vrachtboot langs varen en zie ik kanoërs. Daarna over een bruggetje en weer verder langs het kanaal.

Aan het einde nog een stukje bos en dan ben ik weer bijna thuis.

Ik heb weer heerlijk genoten van een leuke en 'spannende' wandeling en van het zonnetje dat steeds tussen de bomen tevoorschijn kwam.

-Mariet Ahlers-



PRIKBORD

BUITENCODE

Wandelend, fietsend, vissend, hardlopend, mountainbikend of te paard. Iedereen geniet op z'n eigen manier van de natuur. Om elkaar de ruimte te geven en de natuur te beschermen, is er de Buitencode. Als iedereen de code respecteert, kunnen we allemaal blijven genieten van de natuur. Ruimte voor elkaar, sportief gebaar.

De Buitencode bestaat uit vijf simpele regels:

Respecteer de natuur

Maak geen lawaai en neem je afval mee.

Houd je aan de toegangsregels

Check de toegangsborden en blijf op de voor jou bestemde paden.

Geef elkaar de ruimte

Maak plaats voor een ander en minder vaart bij drukte.

Wees vriendelijk

Groet elkaar vriendelijk en heb begrip voor de natuurbeleving van de ander.

Spreek elkaar aan

Spreek een ander vriendelijk en respectvol aan op zijn of haar gedrag.



Ruimte voor elkaar *sportief* gebaar!

Over de Buitencode

De Buitencode is een gezamenlijk initiatief van Natuurmonumenten, Staatsbosbeheer, LandschappenNL, Atletiekunie, KNHS, KWBN, Wandelnet, Sportvisserij Nederland en wielersportbond NTFU.

Nijmegen – Plasmolen en terug

“Begin 1900 wilde de ANWB het wandeltoerisme bevorderen. De eerste langeafstandswandelingen werden uitgezet onder de naam Bondswandelwegen. Eén daarvan was de route van Nijmegen naar Plasmolen en terug. Nu, meer dan 100 jaar later, gaat boswachter Ellen Luijks op zoek naar de oude paden en bekijkt ze hoe ons land in die tijd is veranderd”.

Bovenstaande toelichting staat achter op de gids 'Te voet met boswachter Ellen. Oude boswandelweg van Nijmegen naar Plasmolen en terug'.

“Dat is iets voor ons”, dacht Frank toen hij deze gids tegenkwam. En daarmee werd Groesbeek de eerste bestemming in deze zomervakantie. We streken met onze caravan neer op camping Op den Stuwwal, een kilometer of 3 buiten het dorp. De gids geeft naast de routebeschrijving veel informatie over bezienswaardigheden, geschiedenis en natuur. Wie de gids bestelt, krijgt de GPS-route erbij.



Het wandelpad is 52 kilometer lang en kun je indelen zoals je zelf wilt. Voor de mensen die 'de 60 km van Berg en Dal' ooit hebben gelopen, is het misschien een dagtocht. Heb je wat meer tijd, dan loop je het pad in twee keer en heb je nog meer tijd, zoals wij, dan verdeel je de tocht in drie etappes. Of meer

Voor het eerste traject, Nijmegen – Groesbeek, nemen we de bus naar het station in Nijmegen. Daar is de start van het wandelpad. Het weer is goed, we kunnen de jacks met- een in de rugzak doen.

Via een wandelboulevard en het grote Keizer Karelplein komen we in het Kronenburgpark, bekend van het lied 'Denk niet wit, denk niet zwart, maar in de kleur van je hart'. Daar wordt al getrimd, gespeeld, gewandeld, gebuurt en op bankjes gezeten.

We lopen door een paar winkelstraten en komen bij het hooggelegen Valkhof. Hier stond vroeger een grote burcht met uitzicht op de Waal. Nu herinnert een kleine ruïne aan de burcht en is er een kapel. We lopen door een buitenwijk van Nijmegen en hebben uitzicht over de Ooijpolder. Die laten we links liggen. De route gaat door een groot bos met villa's, een school en een instituut. Erg mooi gelegen! Het gaat omhoog en omlaag in het bos, met als hoogste punt de Duivelsberg. Dat is even stevig klimmen! Maar dat wordt beloond: wat een uitzicht heb je hier.

We komen in de buurt van Beek, maar de route doet deze plaats niet aan. Wij wel, want we zijn aan een kop koffie toe. Het is druk in Beek. Het eerste terras is vol en het volgende is nog niet open. Gelukkig vinden we een klein Italiaans restaurant waar we ons bakkie kunnen doen. Toeval of niet,

terwijl we daar zitten komt Ingrid met een wandelmaatje voorbij. We maken natuurlijk een praatje en zoeken daarna het wandelpad weer op.

Daar zien we de mooie, oude boom die afgedrukt staat in de gids (zie de foto op de volgende pagina).

We lopen door een bos en komen uit op de Zevenheuvelenweg vlakbij het Canadese oorlogskerkhof. Altijd indrukwekkend al die graven. We lopen de weg af tot in Groesbeek, voor ons de finishplaats van dag 1.

Om op het tweede traject te komen, hoeven we vanuit de camping maar een paar honderd meter te lopen. Hoe gemakkelijk is dat! We komen bijna meteen in natuurgebied Sint-Jansberg. Ook hier is het klimmen en dalen, het is er prachtig.



Dan hebben we even pech: we krijgen een flinke regenbui. Schuilen is geen optie dus: regencapes aan en verder lopen. Het eerste stukje is glibberig door de regen, maar op de rest van de route valt dat gelukkig mee.

We steken de 'Neutrale weg' over, passeren een grenswal en lopen het Reichswald in. We wandelen nu in Duitsland. Het Reichswald is een heel groot bosgebied, de route gaat er een klein stukje doorheen. Na nog een paar heuvels bereiken we Plasmolen, het meest zuidelijke deel van het wandelpad.

We kijken weer van de route af voor een kop koffie en verwennen onszelf met een heerlijke lunch. Waarom niet!

Als we weer op pad gaan, zien we in een boomgaard een koppeltje goudvinken. Het mannetje laat zijn rode borst mooi zien en blijft in de boom zitten om zich goed te laten bekijken. Een cadeautje!

Het blijft mooi wandelen hier. We mogen weer omhoog en omlaag, zien beekjes, bloeiende bloemen, stille weilandjes én een paar reeën. Nog een cadeautje!

De gids biedt een alternatieve route dwars over de Mokerheide, maar die lopen we niet, dat doen we een paar dagen later.

Als we Groesbeek via een bosrand naderen, wordt het wat vlakker. Aan de rand van het dorp komen we bij de finish van dag 2. Wat een prachtige dag was dit, bijna alleen maar natuur. Genieten!

Op dag drie fietsen we naar het dorp en lopen door naar de plaats waar we de dag ervoor zijn gestopt.

We zitten meteen weer in een bos, maar dit is meer een parkachtig bos. Vlak, brede paden en oude beukenlanen. Ook mooi en minder vermoeiend! Als het onverharde pad overgaat in asfalt komen we uit bij het Afrika Museum. We hebben het heel lang geleden eens bezocht. Nu drinken we er koffie om daarna ons pad te vervolgen.

In het bos waar we nu lopen, loopt ook het Limespad met de vele herinneringen aan de Romeinen. We zien o.a. delen van een aangelegd aquaduct.

De overgang naar de stad Nijmegen gaat heel geleidelijk. We lopen vanuit het bos een bosrijke villa-wijk in en bereiken daarna de eerste straten van de stad. We bezoeken



de mooie begraafplaats die langs de route ligt.

Dan gaat het regenen. Even denken we dat het maar een buitje is, maar de regencapes moeten aan, het blijft plenzen. Jammer, we lopen door mooie straten van Nijmegen, maar genieten er niet echt van. Pas als we bij het station zijn, het einde van het wandelpad, houdt het op met regenen.

We nemen de bus naar Groesbeek en sluiten drie mooie wandeldagen af.

Wat een prachtig wandelpad is dit. Het aantal kilometers was in drie dagen prima te lopen. Het kan sneller, het kan langzamer. Wat je wilt! Een keer een (lang) weekend weg? Wij vinden dit pad een echte aanrader.

-Gerda Woestenberg-





LPS: AGENDA / STAND CLUBKAMPIOENSCHAP

AGENDA CLUBKAMPIOENSCHAP OKTOBER / NOVEMBER

Datum	Plaats	Organisatie	Afstand	Start	Punten	Bonus
3- okt	Tilburg	HvB - RWV	De 6 uur v Tilb	11.00	schema	
	Tilburg, prestatie/wedstrijd		50-35-10 km	11.00	schema	
	Ned kampioenschap snelwandelen & prestatie		20 km	13.00	schema	
	50 km heren en 10 km dames		5 km	11.10	schema	
9- okt	Weert	OLAT-IWE	24 uur	12:00	* zie opm.	schema
	*Puntentelling op de 24 uur: 100 km = 500 punten. Voor iedere km die erboven komt: 4 punten erbij.		160 km	12:00	740	schema
	Omdat het een tocht van OLAT is, krijg je op alle afstanden nog 250 punten extra!!!		100 km	18:00	500	schema
			80 km	20:00	360	schema 13 uur
	50 km	12:00	200	schema		
16- okt	Amsterdam-Tilburg	Hart van Brabant w.s.v.	125 km	14.00	600	
16- okt	Vleuten-Tilburg	Hart van Brabant w.s.v.	80 km	21.00	360	
22 ok	Naaldwijk of thuis	Stg. Je Grenzen Verleggen	110 -80 km	20.00-22.00	500-360	virtuele tocht
24 okt t/m 2 nov.	De Walfridus Kennedymars virtueel - 360 punten					
5- nov	Boxtel	Nacht van OLAT	110 -80 km	20.00-23.00	500-360 extra 250 punten	
7- nov	Rotterdam	RWV, Langepad	5-10 km	11.00	bof3/p.a	schema
12- nov	Hengelo	Stg Kennedymars Hengelo	80-60 km	23.00	360-250	
19 t/m 28 nov	4e virtuele tocht	Stg Je grenzen Verleggen	110-80 km	zelf te bepalen	500-360	
21- nov	Rotterdam	RWV, Langepad	5-10 km	11.00	bof3/p.a	schema

Op de website van OLAT staat een kalender die steeds aangepast wordt.
Houd deze website in de gaten voor het laatste nieuws.

STAND CLUBKAMPIOENSCHAP PER 20 SEPTEMBER

1	1	Rageni Goepatar-Sewnarain	5626	13	V	16	11	Marcel van Tulden	1414	3	M
2	1	Jan Dinnissen	5520	13	M	17	12	Ad Bijnen	1328	5	M
3	2	Anita Pepers	5160	12	V	18	13	Remy van den Brand	1085	2	M
4	2	David Vos	3240	9	M	19	6	Hanny Klumpkens	1080	3	V
5	3	Rino Hamelink	2943	8	M	19	14	Jan Sinot	1080	3	M
6	4	Hans van Heeswijk	2880	8	M	21	15	Marco van Heel	720	2	M
7	5	Patrick Nijssen	2660	7	M	21	15	Frank Marchand	720	2	M
8	3	Jacqueline van Dron- gelen	2613	6	V	21	15	Adrie Ros	720	2	M
9	4	Marleen Ramakers	2520	7	V	24	18	Roelof Otten	636	1	M
9	6	Adriaan van den Dool	2520	7	M	25	19	Jan Willem Vogels	500	1	M
11	7	Johan Rommers	1800	5	M	26	20	Paul Jansen	416	1	M
11	5	Petra Rommers	1800	5	V	27	7	Wilke van Gulp- Steenbakkers	360	1	V
11	7	Rob van Stuivenberg	1800	5	M	27	21	Theo Martens	360	1	M
11	7	René Suppers	1800	5	M	27	21	Peter Verbaarschot	360	1	M
15	10	Arie Kandelaars	1580	4	M	30	23	Erik Dikken	40	1	M



23^e NACHT VAN OLAT

Datum vrijdag 5 / zaterdag 6 november 2021

Startplaats Sporthal de Braken
De Braken 1A
5282 JJ Boxtel

Starttijden 110 km 20.00 uur
80 km 23.00 uur

Inschrijven

online via www.olat.nl/inschrijfformulier

Voorinschrijven is verplicht en kan tot en met zondagavond 31 oktober. Vanaf maandag 1 november is het niet meer mogelijk om in te schrijven (ook niet op het startbureau).

110 km	€32,00
80 km	€23,50
korting OLAT-leden	€3,00
korting kWbn-leden	€1,00

Voor deze tocht geldt een minimum leeftijd van 16 jaar.

Verzorging

Onderweg zijn er wagenrustposten met verzorging, tevens zijn er enkele caf rusten. De wagenrustposten tijdens de Nacht van OLAT zijn berekend op een wandeltempo van 5-8 km per uur. Op de caf rusten is er een verplichte rust. Wandelaars die te snel wandelen worden dan iets opgehouden. De laatste 35 c.q. 25 km is het wandeltempo vrij.

Bagage

E n tas voorzien van het door OLAT verstrekte label kan worden vervoerd naar de nachtcaf rust(en) en naar Sporthal de Braken.

Let op!

Zorg dat u op tijd bent. Meld u zich voor het in ontvangst nemen van de tochtbescheiden.

Tijdens de nacht loopt u over verharde wegen. Tijdens de dagtocht loopt u verhard/onverhard. U loopt dan door het mooie gebied De Kampina.

Finish

Alle deelnemers dienen de tocht op zaterdag 6 november, uiterlijk om 19.00 uur, te hebben be indigd.

De deelnemers ontvangen aan het einde van de tocht een oorkonde.



30^e TRAININGSWEEKEND

Begin 2022 organiseert OLAT voor de 30e maal haar trainingsweekend. Er is gekozen voor een nieuwe locatie, groepsaccommodatie De Roerdomp in Westelbeers.

De trainingen zijn geschikt voor iedere wandelaar: van jong tot oud en van recreatie- tot prestatie- en snelwandelaar. Als minimumeis hanteren we wel dat een tempo van 6,5 km per uur makkelijk gewandeld kan worden. Er wordt o.a. aandacht besteed aan het verbeteren van techniek en houding tijdens het wandelen. Naast de gezamenlijke onderdelen, waarbij 'warming-up' en 'co rdinatie' centraal staan, wordt er iedere dag in verschillende groepen gewerkt aan diverse facetten van het wandelen, afhankelijk van de samenstelling van de groepen. Iedere groep staat onder leiding van een eigen trainer/begeleider, zodat er voldoende aandacht is voor elke deelnemer.

Datum vrijdag 7 t/m zondag 9 januari 2022
aankomst op vrijdag vanaf 17.00 uur
vertrek op zondag ca. 16.00 uur

Locatie De Roerdomp
Ontginningsweg 10
5091 KN Oost-, West- en Middelbeers
Telefoon: 013-5141509

Kosten

personen vanaf 18 jaar	€72,50
personen tot 18 jaar	€50,00
korting OLAT-leden	€2,50
prijzen losse dag	op aanvraag

Bij de kosten zijn maaltijden, drinken etc. inbegrepen.

Inschrijving

Inschrijving kan geschieden door het inschrijfformulier van www.olat.nl te downloaden en dit te zenden naar trainingsweekend@olat.nl. Het aantal inschrijvingen is aan een maximum gebonden, dus schrijf op tijd in. Deelname is mogelijk voor het hele weekend, maar ook voor een gedeelte.

Het inschrijfgeld dient te worden overgemaakt op bankrekening NL34 RABO 0138 2117 36 t.n.v. OLAT Sint-Oedenrode onder vermelding van "Trainingsweekend 2022".

Bij annulering wordt het volledige inschrijfgeld gerestitueerd, verminderd met €5,- (voor 1 januari) en €7,50 (na 1 januari) aan organisatiekosten.

Aangemelde deelnemers ontvangen enkele weken vooraf nadere informatie over de locatie, het programma en een routebeschrijving. We proberen uw inschrijving zo snel mogelijk te bevestigen, zodat u weet dat deze goed is aangekomen.

Inlichtingen

Ronnie Timmermans tel. 06-40243288
Frank Marchand tel. 06-53756099
e-mail: trainingsweekend@olat.nl



DAGWANDELTOCHTEN

De winterserietochten van OLAT gaan altijd zoveel mogelijk over onverharde paden en stille weggetjes. De routes zijn duidelijk uitgepijld en daarnaast krijgt u een routebeschrijving mee waarvan de nummers corresponderen met die op de pijlen.

Verspreid over de routes zijn altijd meerdere wagenrustposten aanwezig, indien mogelijk met toiletvoorziening; op de langere afstanden is ook horeca opgenomen in het parcours.

Nordic Walkers zijn welkom op alle afstanden.

NIEUWS

Actuele informatie: www.olat.nl/activiteiten

Afstanden	Starttijden
40 km	08.00-09.00 uur
30 km	08.00-10.00 uur
20 km	08.00-11.30 uur
15 km	08.00-12.00 uur
10 km	08.00-12.30 uur

Inschrijfgeld	10 km	15 km	20 km	30 km	40 km
	€5,00	€5,50	€6,00	€6,50	€7,00

Bij het inschrijfgeld is de verzorging op de wagenrusten (koffie, thee, koek, bouillon, etc.) inbegrepen.

Korting

OLAT-leden €2,50 op vertoon lidmaatschapskaart
 Bondsleden €1,00 op vertoon lidmaatschapskaart
 Voor elke startplaats krijgt u een sticker voor uw wandelboekje.

Informatie Joop Wesseling 06-53909953
dagtochten@olat.nl www.olat.nl

AGENDA

Datum	Startpunt
Zondag 17 oktober zie www.olat.nl	5351 AR Berghem Zaalcentrum De Merx Burgemeester van Erpstraat 25
Zondag 21 november zie www.olat.nl	5466 PE Eerde De Brink Sint Antoniusplein 7
Zondag 12 december zie www.olat.nl	5592 EE Boskant De Vriendschap Pastoor Teurlingsstraat 30



WANDELEN OP DINSDAG

Op dinsdag om de 14 dagen wandelt een groep enthousiaste OLAT-leden een route van ongeveer 20 km in de mooie natuur van de Kempen, de Meierij, de Peel en soms in het grensgebied met Limburg.

De start is stipt om 10.00 uur*). Het startadres is al eerder open voor een kopje koffie of thee. De lunchpauze is over het algemeen ook in een horecagelegenheid. Soms mogen we er ons eigen brood opeten. Zo niet, dan is onderweg een pauze voor dit doel. Omstreeks 15.30 uur zijn we terug op het startadres.

Deelname staat open voor alle OLAT-leden. Er zijn geen kosten aan verbonden, uitgezonderd de consumpties die je gebruikt.

Ben je geen lid en wil je een keer meelopen, dan ben je van harte welkom. Het is wel gebruikelijk dat je na 2x lid wordt van OLAT.

Deelname is voor eigen risico; aan- of afmelden is niet nodig. Er mogen geen honden meelopen.

Informatie:

Voor nadere informatie: www.olat.nl of via onderstaande commissieleden:

Myriam van den Berg (coörd.)	06-11838445
Ankie van Boxtel (lid)	06-27237862
Pieter van Doorn (lid)	06-52373639
Laurens van Hulsel (lid)	06-48270538
Ton Vissers (lid)	06-82829181

Algemeen e-mailadres Wandelen op Dinsdag:
wod@olat.nl

*) NIEUWS

De bovenstaande afspraken zijn vanwege de coronabeperkingen enigszins aangepast.

Alle deelnemers van WoD ontvangen vóór iedere wandeling informatie over de tocht.

We lopen in twee groepen: één groep loopt de route linksom; de andere groep loopt rechtsom.

Het gebruik van horecagelegenheden is momenteel minimaal. Uiteindelijk willen we weer terug naar onze oorspronkelijke opzet, waarbij we starten en veelal pauzeren in een horecagelegenheid. Maar voorlopig blijven we hierin nog even voorzichtig.

We volgen de RIVM-maatregelen nauwlettend en indien noodzakelijk, passen we onze formule ingevolge de maatregelen aan.

De agenda voor de komende periode vindt u op <https://www.olat.nl/wandelen-op-dinsdag>



ROOISE WANDELINGEN

Iedere dinsdag vertrekt in Sint-Oedenrode een enthousiaste groep wandelaars voor een tocht van circa 8 of 10 km. Iedereen loopt in zijn eigen tempo aan de hand van een routebeschrijving.

Gestart wordt beurtelings vanuit het centrum en de drie kerkdorpen van Sint-Oedenrode:

Den Toel Pastoor Smitsstraat 4, Olland
De Beckart Oude Lieshoutseweg 7, Nijnsel
De Vriendschap Pastoor Teurlingsstraat 30, Boskant

Oud Rooy Markt 13, Sint-Oedenrode

Bij een 5de dinsdag van de maand is de start vanuit wisselende locaties.

In de zomer (t/m 26 okt.) starten we om 09.30 uur.

Vanaf 2 nov. tot 5 april 2022 vertrekken we om 10.00 uur.

Deelname is voor OLAT-leden gratis. Niet-leden mogen het meewandelen enkele keren uitproberen om OLAT beter te leren kennen.

Iedereen wandelt mee voor eigen risico.

AGENDA

Datum	Startpunt
12 oktober	De Beckart
19 oktober	De Vriendschap
26 oktober	Oud Rooy
2 november	Den Toel
9 november	De Beckart

Voor actuele informatie en agenda: zie www.olat.nl
Routebeschrijvingen en informatie:
roisew@olat.nl.

Informatie

Johan van de Sande 06-22304965
Peter van de Laar 0413-474759
Betsie van Mil 0413-475454



WANDELGROEP OIRSCHOT

OLAT Wandelgroep Oirschot (OWO) heeft zijn 5-jarig bestaan al achter de rug (maar nog niet gevierd!).

OWO wandelt binnen de gemeente Oirschot en directe omgeving, in de zomerperiode op woensdagavond en zondagmorgen en in de winterperiode alleen op zondagmorgen.

Er wordt in 2 groepen gelopen: een 5+ groep (iets meer dan 5 km gemiddeld per uur) en een 6- groep (bijna 6 km gemiddeld per uur), volgens het principe 'samen uit, samen thuis'.

Deelname staat open voor alle OLAT-leden en ook voor niet-leden, die zo OLAT kunnen leren kennen. Deelname is voor OLAT-leden gratis. Niet-leden kunnen 3x gratis deelnemen.

De invulling vindt plaats in samenwerking met horecagelegenheid Dinercafé 't Kroegske.

Vertreklocatie

Dinercafé 't Kroegske, Spoordonkseweg 80
5688 KE Oirschot

Vertrektijden

Gehele jaar zondag 09.30 uur
vanaf 31/3 t/m 1/9 woensdag 19.00 uur

Als er een OLAT-winterserietocht is, vervalt de wandeling in Oirschot, maar kan worden deelgenomen aan deze tocht.

Afstand ca. 12 km

De wandelroute is telkens wisselend in een van de natuurgebieden c.q. delen van de gemeente Oirschot of directe omgeving. Minimaal een keer per maand wordt gestart vanuit een andere horecalocatie in de regio.

De te lopen route en startlocatie worden gepubliceerd op de OLAT-website en wekelijks vooraf per e-mail beschikbaar gesteld (route in gpx-formaat) voor gebruik in een wandelapp of gps-apparaat.

Anmelden voor de mailinglijst/meer informatie

e-mail: oirschot@olat.nl

Marian van Son 06 12160535

Harrie Paulissen 06 53749249





ONZE JARIGEN

De volgende personen willen wij feliciteren met hun verjaardag. Wij hopen dat zij deze dag in goede gezondheid kunnen vieren.

OKTOBER

16	Harold van Alphen	Mariahout
16	Mien van Hoof	Sint-Oedenrode
16	Patricia van Meel	Kaatsheuvel
17	Andre Heusdens	Eindhoven
17	Mari van de Rijt	Rotterdam
17	Ad Vermulst	Boxtel
17	Carien van der Zanden	Sint-Oedenrode
18	Nicole Nacken	Helmond
20	Johan Rommers	Rijsbergen
22	Liesbeth Vermeulen	Veldhoven
23	Dymph Hamelink	Eindhoven
23	Huite Huitema	Eindhoven
25	Maria van Beers	Geldrop
25	Marion Bisschops-van Leur	Geffen
25	Cees Jacobs	Uden
25	Wilma van Oorschot	Sint-Oedenrode
25	Pim de Stigter	Veldhoven
26	Henry Bisschops	Geffen
26	Tiny Ruijs-de Louw	Erp
26	Fred Traxel	Vlijmen
27	Herma Dortmans	Veghel
27	Jan Jansen	Eindhoven
27	Door Kessels-van Oort	Boekel
29	Piet van Hal	Schijndel
29	Clazien Koopman-van de Zande	Son en Breugel
29	Jan van de Mortel	Son en Breugel
29	Wim van Tits	Son en Breugel
30	Marco van Wijk	Bleiswijk
30	Gerda Woestenber	Tilburg

NOVEMBER

1	Marja Hoekstra	Oostzaan
1	Huub Koppelman	Erp
1	Jan Spanjers	Liempde
1	Trudy Taal	Wijnjewoude
2	Tiny van Erp-Welten	Sint-Oedenrode
2	Toon van der Vleuten	Sint-Oedenrode
3	Frans Smeyers	Oirschot
4	Tiny van Lanen	Boekel
4	Corry Nooyens	Oirschot
4	Johan Romme	Boxtel
4	Henry Sars	Eindhoven
4	Hans Sondagh	Nuenen
4	Wim Toonen	Langenboom
5	Hans Dohmen	Deurne
5	Christine de Gouw	Sint-Oedenrode
5	Gonny Hollanders-van Kol	Asten
6	Elly Deenen	Oost West en Middelbeers
6	Marga van Genugten	Sint-Oedenrode
6	Jose van de Laar	Sint-Oedenrode
6	Michael Reuvers	Eindhoven
6	Willy Rosmulder	Gendt
7	Mieke Illegems	Eindhoven
7	Annie Kopmels-Geboers	Maarheeze
8	Diny Damen	Sint-Oedenrode
8	Yvonne Deijkers	Tilburg
8	Harrie van Gastel	Nuenen
8	Theo Gijzen	Eindhoven
8	Patrick Nijssen	Meijel
8	Antoine Raats	Schijndel
8	Rian van de Sande	Boxtel
10	Gonny van der Doelen	Sint-Oedenrode
10	Sila van Gassel	Eindhoven
10	Carla Verbruggen	Schijndel
11	Tineke van de Pas-van Nieuwburg	Haaren
12	Ottie Arie	Waalre
12	Nico de Bruin	Sint-Oedenrode
13	Jos Boeijen	Oss
13	Maarten van der Haring	Waalwijk
13	Julia Omta-Noya	Vortum-Mullem
13	Anne-Marie Wouters	Best
14	Antoinette Boelaars	Eindhoven
14	Abraham de Graaf	Veghel
14	Els Hikspoors	Geldrop
14	Rinda Scheltens	Zwolle
14	Marjoke Steenbekkers-Witte	's-Hertogenbosch
15	Jan Swinkels	Someren



Gefeliciteerd!



LEDENADMINISTRATIE

Jet Dreesen
Groot Paradijs 29
5611 KA Eindhoven
040-2903060
leden@olat.nl

Alle wijzigingen rechtstreeks doorgeven aan de ledenadministratie.

Het lidmaatschap gaat pas in als de verschuldigde bedragen zijn ontvangen.

Om in aanmerking te komen voor korting op het inschrijfgeld bij OLAT-tochten is het noodzakelijk uw ledenpas te tonen bij de inschrijving.

AANMELDINGEN

Dhr. Marco vd Sande, *Best*
Dhr. Wim Jansen, *Meerijstad*
Mevr. Harriet de Koning, *Sint-Oedenrode*
Mevr. Karin van Ditmars-van Hal, *Sint-Oedenrode*
Mevr. Marianne Adams-Denissen, *Oirschot*
Dhr. Jos van de Westelaken, *Uden*

OVERLEDEN

Dhr. Piet Selten, *Mill*

wsv OLAT

Opgericht 23 november 1967
te Sint-Oedenrode
Lid van KWBN (Koninklijke
Wandel Bond Nederland)
Aangesloten bij:
Atletiekunie

IN MEMORIAM

Ons lid **Piet Selten**
uit Mill is op 13 september jl. op 87-jarige leeftijd overleden.



Piet was bijna 35 jaar lid van OLAT.

Wij wensen zijn kinderen en kleinkinderen veel sterkte bij het verwerken van dit verlies.




wandelgidsen en OLAT shirts/caps zijn te bestellen in de OLAT Boetiek
boetiek@olat.nl of bij het startbureau

WANDEL SPECIALIST



- Altijd 10% met klantenkaartsysteem
- Gratis parkeren voor de deur
- Persoonlijke en deskundige bediening
- Vertrouwd adres sinds 1947



ADVENTURE STORE
SPORT & OUTDOOR



OFFICIEEL PARTNER VAN
OUTDOORSPECIALIST.NL

Kastanjehoutstraat 3, Helmond 0492-523668. Kijk ook op www.adventurestore.nl

*Niet in combinatie met spaanspreken en acties.



www.kroegske.nl

Een gepast dagje uit voor ieder gezelschap!

De schoolvakanties zijn afgelopen, maar we hebben nog een mooie september maand in het vooruitzicht! Een maand waarin we er lekker op uit kunnen trekken om samen met familie, vrienden of collega's leuke dingen te doen.

Op onze locatie is het mogelijk om te genieten van een borrel, lunch of diner. Daarnaast kan je dit combineren met een leuke activiteit zoals E-Choppers, Lowriders, Pitch&Putt Golf of voetgolf. Kom je met het bedrijf? Wat gezellig! Naast het organiseren van een bedrijfsuitje of teambuilding is het bij ons ook mogelijk om te vergaderen in het zalencentrum.

Meer informatie? Stuur dan een mailtje naar dorien@stapperij.nl

Dinercafé 't Kroegske

Spoordonkseweg 80
5688 KE Oirschot
www.kroegske.nl

0499 - 57 36 71